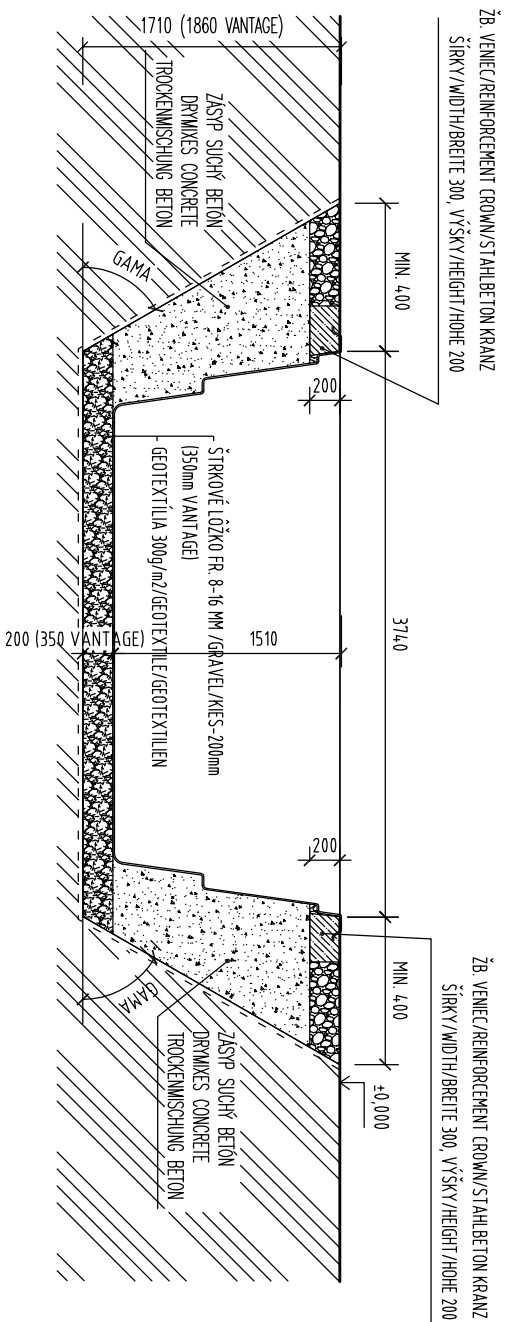


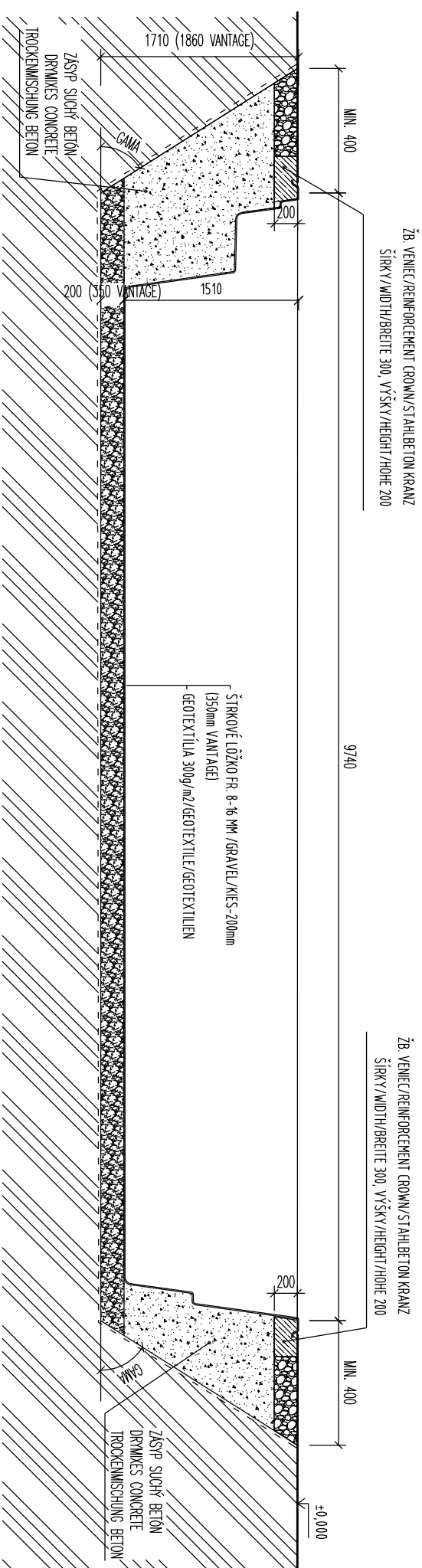
REZ 1 - 1 M 1:50

CROSS SECTION
QUERSCHNITT



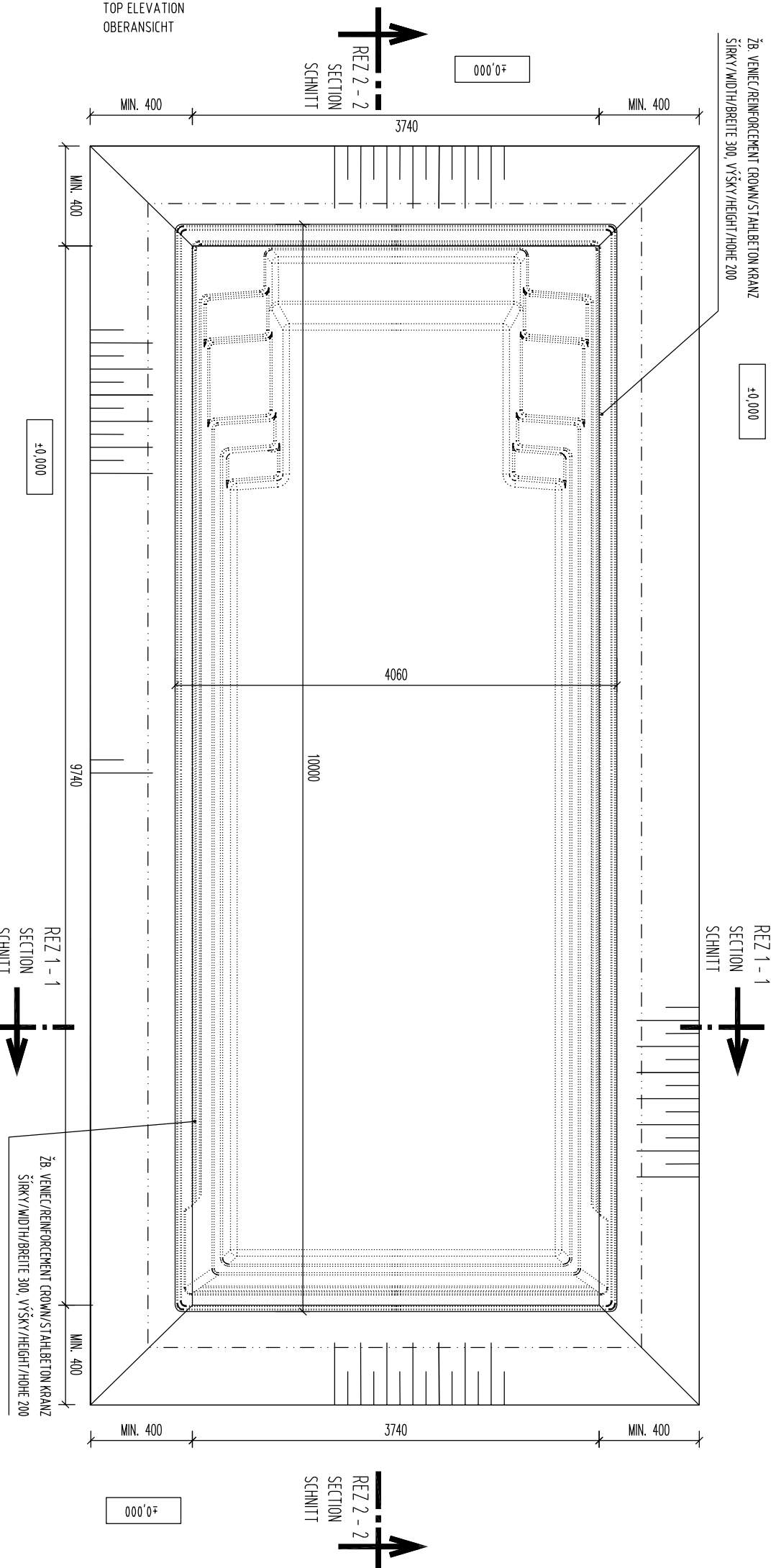
REZ 2 - 2 M 1:50

LONGITUDINAL SECTION
QUERSCHNITT



PŮDORYS M 1:50

TOP ELEVATION
OBERANSICHT



VÝKOPY SÚ ZAKRESLENÉ PRE ŠTANDARDNÚ KVALITU ZEMINY BEZ PŇOCNEHO PAŽENIA. PODLA KVALITY ZEMINY JE POTREBNÉ VÝKOPOVÚ JAMU PAŽIŤ A MENIŤ ROZMÄŠAČÍ UHOL. MIN. OBJEM VÝKOPOV 74,87 M³.
THE EXCAVATIONS ARE DESIGNED FOR STANDARD SOIL WITHOUT OTHER SUPPORT STRUCTURE. USING OF SUPPORT STRUCTURE OF EXCAVATIONS MIN. VOLUME OF EXCAVATIONS IS 74,87 M³.
AUSHUB IST FÜR STANDARD ERDE PROJEKTERT OHNE HILFSCHALUNG. DIE HILFSCHALUNG EINSATZ LIEGT ERDEQUALITÄT AN. MIN. AUSHUBVOLUMEN IST 74,87 M³.

NÁZOV VÝKRESU
DRAWING NAME:
ZECHNINING NAME:

FUN 100

VÝKOPY

DRAWING OF EXCAVATIONS

AUSHUBGRUNDRISS

www.compasspools.eu



KRESIL:	ING. PETER KALETIA	DÁTUM:	05/2017
BRÁNER / ZECHNER:		DÁTUM / DATE:	
MIERKA:	1:50	FORMÁT:	A3
SCALE/MASSSTAB:		DRAWING FORMAT / ZECHNINING FORMAT:	
VERZIA:	3	DRAGNING NUMBER:	2
VERSION:		ZECHNINING NUMBER:	