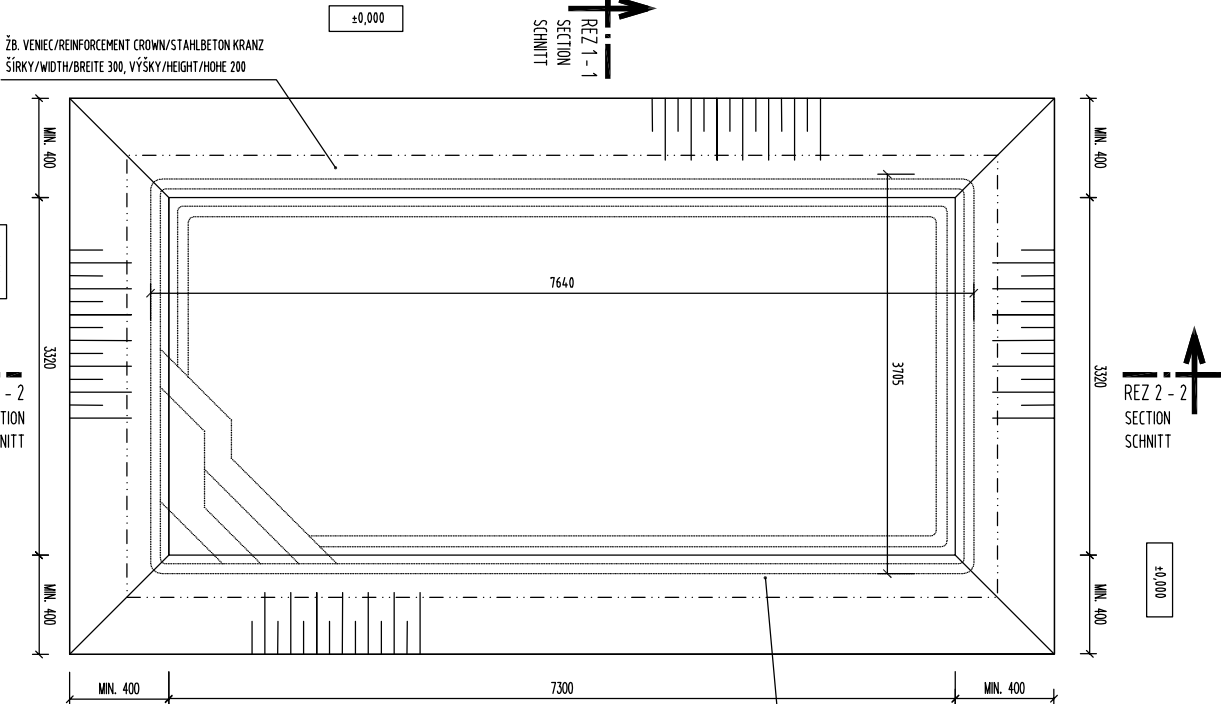
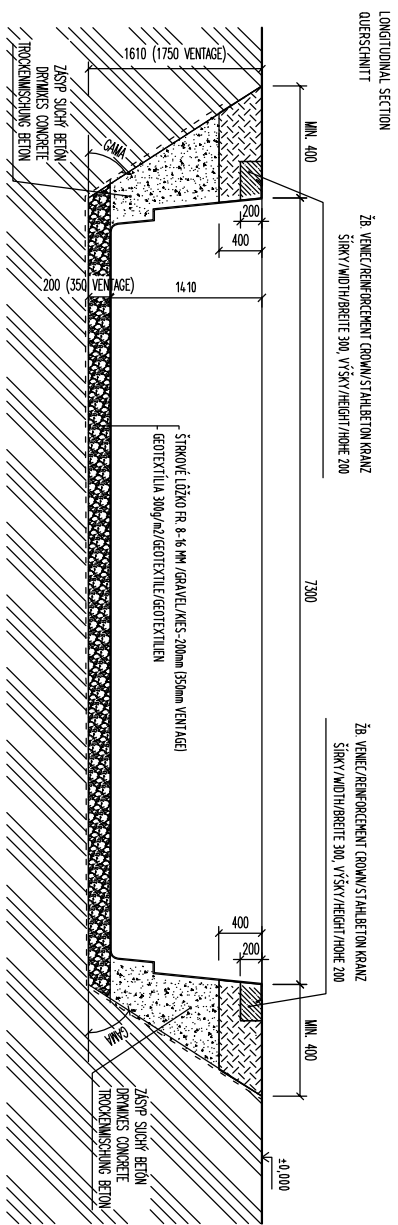


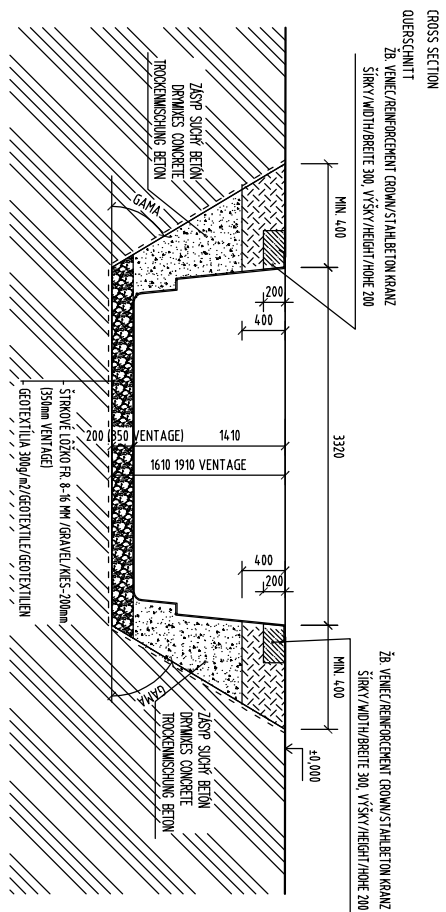
PÔDORYS M 1:50
TOP ELEVATION
OBERANSICHT



REZ 2 - 2 M 1:50
LONGITUDINAL SECTION
QUERSCHNITT



REZ 1 - 1 M 1:50
CROSS SECTION
QUERSCHNITT



REZ 2 - 2 SECTION SCHNITT

VÝKOPY SÚ ZAKRESLENÉ PRAE ŠTANDARDŮ KVALITU ZEMINY BEZ POMOČENÉHO PÁŽENIA. PODLA KVALITY ZEMINY JE POČRBNÉ VÝKOPŮVU JAKU PAŽÍŤ A HENÍŤ ROZMÁŠKÁČI ÚHOL. MIN. DN DEŤH VÝKOPŮV 4,7,78 M3. THE EXCAVATIONS ARE DESIGNED FOR STANDARD SOIL WITHOUT OTHER SUPPORT STRUCTURE. USING OF EXCAVATIONS DEPENDS ON THE QUALITY OF SOIL. MIN. VOLUME OF EXCAVATIONS IS 4,7,78 M3.

AUSHUB IST FÜR STANDARD ERDE PROJEKTERT OHNE HILFSCHÜLUNG. DIE HILFSCHÜLUNG ENSATZ LIEGT ERDOQUALITÄT AN. MIN. AUSHUBVOLUMEN IST 4,7,78 M3.

NAZOV VÝKOPSU
DRAHNO NÁME
ZEMNOM NÁME

BRILLIANT 74
VÝKOPY
DRAWING OF EXCAVATIONS
AUSHUBGRUNDRISS



www.compasspools.eu

PROJEKT:	ING. PETER KALETA	DATE:	05/2012
DRIVER / ZEMNÝ:		DATE / DATE:	
MEŘKA / SCALE:	1:50	FORMÁT / DRAWING NUMBER:	A3
VERZIA / VERSION:	4	ČÍSLO / DRAWING NUMBER:	2